

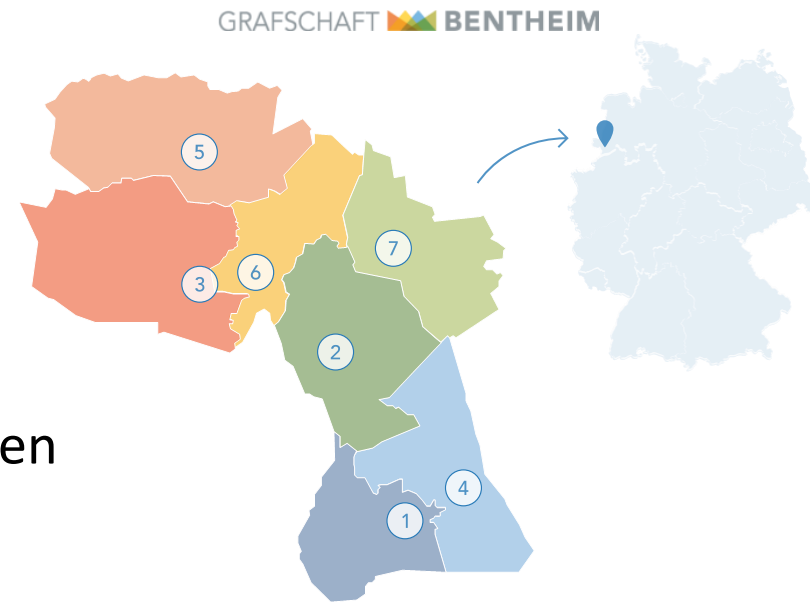
Einführung des Knotenpunktsystems im Landkreis Grafschaft Bentheim



Sonja Scherder, Abteilungsleitung
Grafschaft Bentheim Tourismus


Tourismus & Radverkehr im Landkreis Grafschaft Bentheim

- 137.000 Einwohner, 980 km² Fläche
- ca. 850.000 Übernachtungen/ Jahr
- > 1.000 km ausgeschilderte touristische Radrouten
- Radverkehrsanteil kreisweit bei 33%
- Radwegenetz an Kreisstraßen fast lückenlos vorhanden; Netzlücken sollen mittelfristig geschlossen werden



Entstehung & Erklärung

- Vorbild Niederlande, Knotenpunktsystem im Landkreis sehr bekannt
- Finanzierung mit LEADER-Förderung
- Fahren nach Zahlen: dort, wo touristische Routen aufeinander treffen, befindet sich ein nummerierter Knotenpunkt
- 265 Standorte
- Flexible Planung von Routen



Umsetzung, Pflege und Wartung

- Abstimmung mit den Kommunen, den LK-Nachbarn und in den NL
- Planung des Systems
- „Umschildern“
- Regelmäßige Wartung durch eigenes Personal
- Höherer Wartungsaufwand aufgrund der Infotafeln
- Sehr hoher Aufwand bei Änderungen



Touristische Vermarktung

- Radbroschüre mit Lenkeranhängern
- Kostenlose Radkarte
(4. Auflage, insg. 80.000 Exemplare)
- Routing über Fietsknoop.nl
- Routenplaner inkl. Kataster
in Planung




Evaluation, Fazit & Empfehlungen

- Sehr gutes Feedback
- Hohe Akzeptanz bei Einheimischen & Politik
- Gute Mängelmeldekultur
- Flexible Tourenvorschläge
- Bisläng wenig Änderungen nötig

- Änderungen aufwendig
- Zusätzliche Beschilderung (Infotafeln)
- Wenig Flexibilität bei Routen außerhalb des Netzes
- Abstimmungen mit Anrainern Daueraufgabe

- Montage, Pflege & Wartung zentral durchführen
- Mittelweg zwischen Netzdichte und Schilderwald



Ich freue mich auf Ihre Fragen!

